







Plansch V
ISOKRONKARTA 1945
 ISOCHRONOUS MAP 1945

Tidsavstånd från Sveaplatsen
 Timedistance from city centre

-  20 minuter
20 minutes
-  30 minuter
30 minutes
-  45 minuter
45 minutes
-  Järnvägsstationer
Railway stations
-  Förortsspårvägar
Suburban tramlines
-  Cirklarna anger 10 minuters gångväg från stationer eller hållplatser
The circles indicate 10 minutes walking distance from stations or stopping places

Grundkartan godkänd för publicering i Rikets allmänna kartverk den 3/2 1951.
 STOCKHOLMS STADS
 STADSPLANEKONTOR 1950