
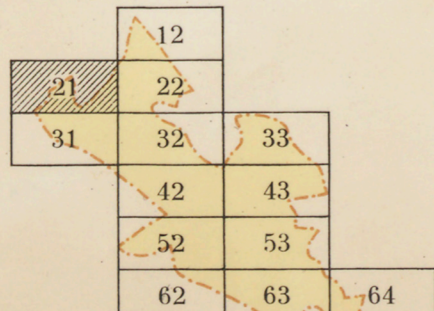


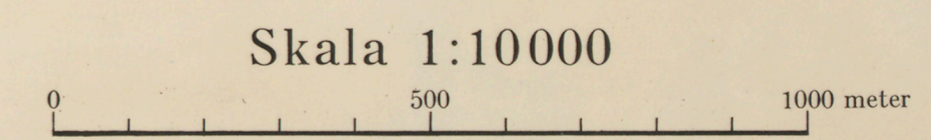
OFFICIELLA STOCKHOLMSKARTAN
 UPPRÄTTAD OCH RITAD VID
 STOCKHOLMS STADSINGENJÖRSKONTOR

21 Backlura



- Offentlig byggnad
- Hyreshus eller större byggnader
- Villor eller mindre byggnader
- Anlagd gata eller öppen plats
- Planerad men icke anlagd gata eller öppen plats
- Avstängd gata
- Park eller annat grönområde
- Vatten
- Järnväg
- Spårväg (förtorrbana)
- Tunnelbana
- Stadsgräns
- Stadsdelsgräns
- Församlingsgräns

- Folkskola
- Polisstation
- Brandstation
- Post
- Telegraf
- Tunnelbanestation
- Pastorsexpedition
- Idrottsplats
- Bollplan
- Tennisplan
- Skidbacke



LITOGRAFERAD OCH TRYCKT VID GENERALSTÄBENS LITOGRAFISKA ANSTALT, STOCKHOLM 1954

Enligt avtal med Stockholms Stadsingenjörskontor innehas reproduktions- och förlagsrätten till denna karta av Generalstabens Litografiska Anstalt.

För publicering godkänd i Rikets allmänna kartverk 7 sept. 1954
 Av kartverkskommissionen godkänd för spridning 8 sept. 1954