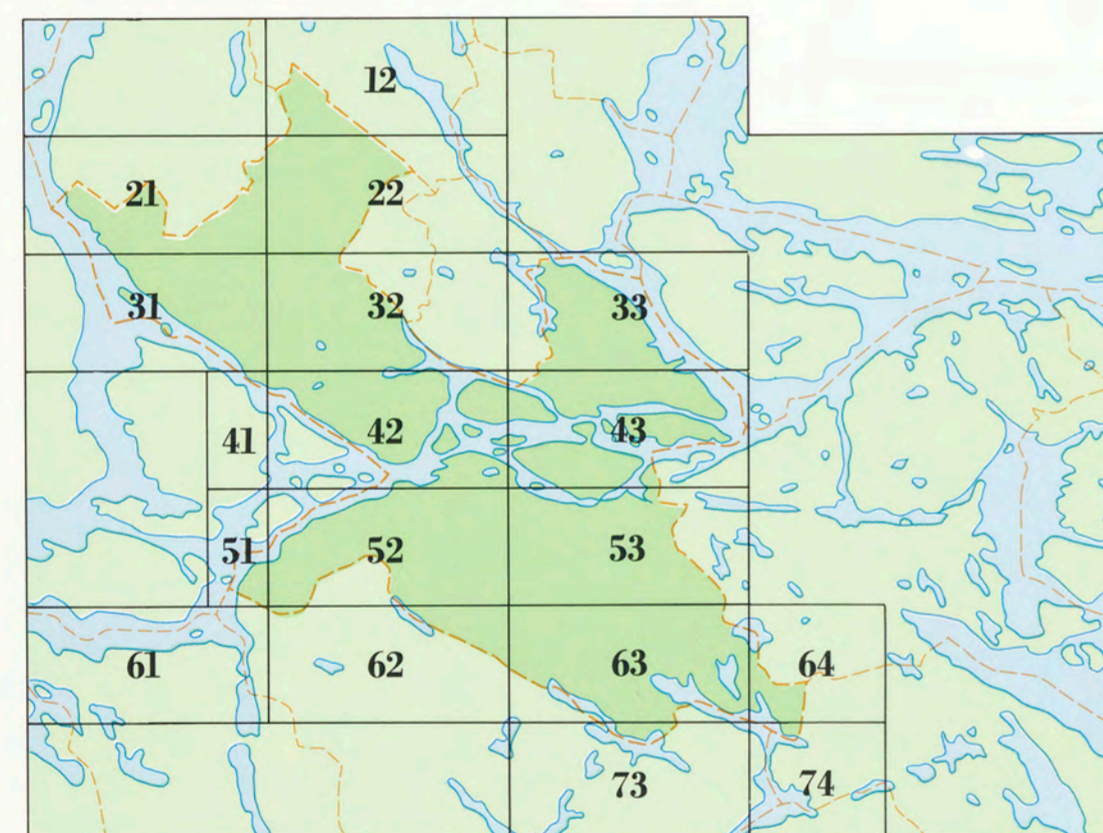
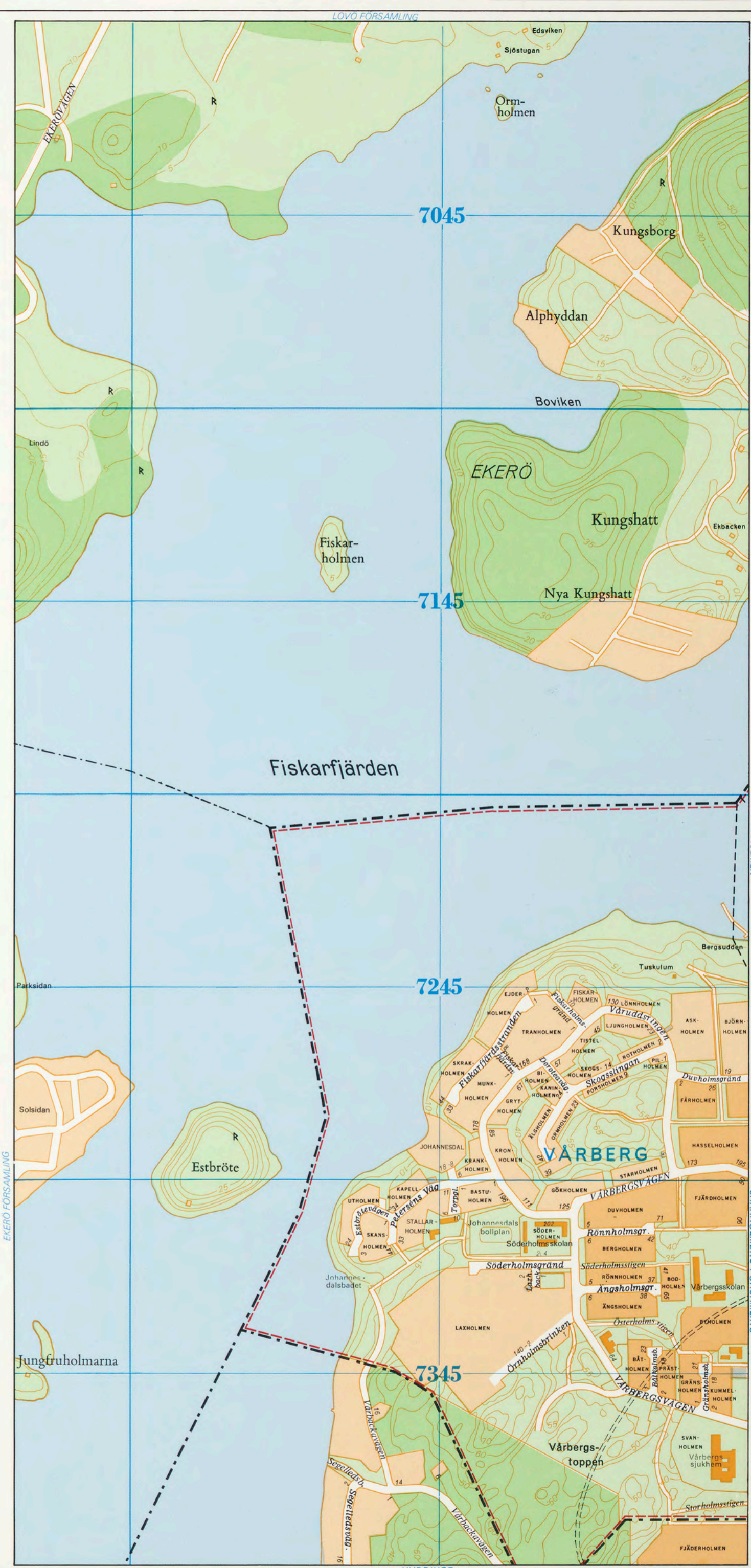


OFFICIELL KARTA ÖVER STOCKHOLMSTRAKTEN

Upprättad av
STOCKHOLMS STADSBYGGNADSKONTOR

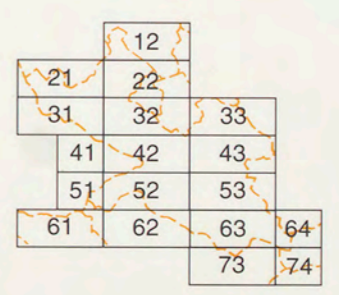


Nr	Namn	Nr	Namn	Nr	Namn	Nr	Namn	Nr	Namn
12	Järvafältet	32	Bromma k:a	43	Staden	61	Vårby	73	Trångsund
21	Backlura	33	Norra Djurgården	51	Värberg	62	Långsjö	74	Trollbäcken
22	Spångak:a	41	Drottningholm	52	Mälärhöjden	63	Hökarängen		
31	Hässelby	42	Västerled	53	Enskede	64	Skrubba		



OFFICIELL KARTA ÖVER STOCKHOLMSTRAKTEN 41 DROTTNINGHOLM 51 VÅRBERG

SKALA 1:10 000



Upprättad av Stockholms stadsbyggnadskontor
Godkänd från sekretessynpunkt för spridning. Lantmäterverket 1996-12-30

Teckenförklaring

Allmänna byggnader	Övrig mark	Stadsdelsnämndsgräns	Tunnelbana
Arbetsområden (affärs, kontor, industri m.m.)	Skog	Stadsdelsgräns	Spårväg
Flerbostadshus	Höjdkurvor, ekvidistans 5 m	Församlingsgräns	Järnvägsstation
Enbostadshus	Kommungräns	Järnväg	Tunnelbanestation

Skala 1:10 000

0 100 200 300 400 500 1 000 m