






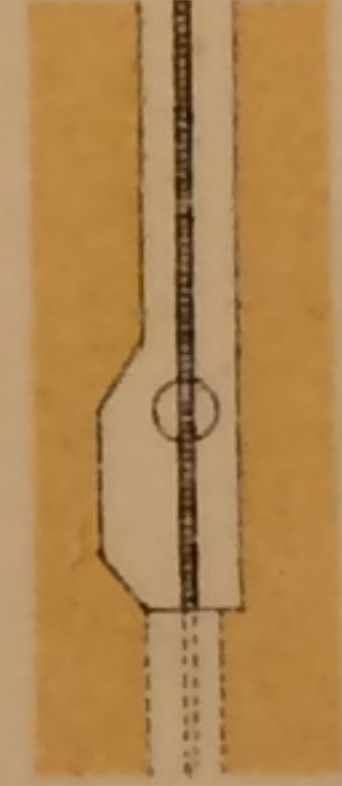

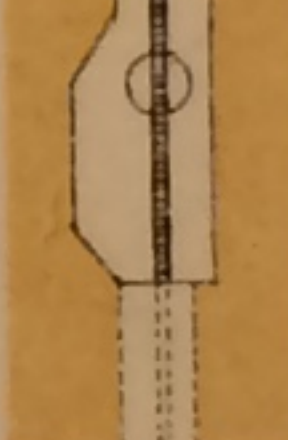
















Förklaring öfver å kartan använda beteckningar och färger.

	Offentliga byggnader.		I stadsplanen beslutade, ännu icke ordnade parker.
	Andra byggnader, hvilka ansetts böra angifvas.		Befintliga förgårdar.
	Nuvarande kvartersgräns.		Beslutade, ännu ej utlaggda förgårdar.
	Kvartersgräns enligt beslutad reglering.		Järnväg och järnvägs område.
	Tomtgräns utmärkt genom byggnad eller stängsel.		Vändskifva.
	Såsom laglig gällande tomtgräns enligt senaste tomtkarta.		Tunnel.
	Bebyggd tomt inom stadens gräns.		Stenmur.
	Obebyggd » » » »		Stängsellinie i sjön.
	Gator och torg öppna för allmän trafik.		Stadens gräns.
	Beslutade gator och torg ej öppna för allmän trafik.		Församlingsgräns.
	Gator försedda med trädplantering.	LAVETTEN	Fastställda kvartersnamn.
	Mindre vägar och gångstigar.	(GÖKEN)	Kvartersnamn, som skola utgå.
	Ordnade parker upplåtna till allmän trafik.	1. 2. 3. 4. 5.	Tomtnummer efter 1810 års nummerordning.
	» » ej » » » »	1. 2. 3. 4. 5.	Adressnummer.