


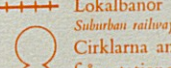


Plansch VI
ISOKRONKARTA 1970
 ISOCHRONOUS MAP 1970

Tidsavstånd från Sveaplatsen
 Timedistance from city centre

-  20 minuter
20 minutes
-  30 minuter
30 minutes
-  45 minuter
45 minutes
-  Järnvägsstationer
Railway stations
-  Lokalbanoer
Suburban railways
-  Cirkelna anger 10-minuters gångväg
från stationer eller hållplatser
The circles indicate 10 minutes walking distance
from stations or stopping places

Grundkartan godkänd för publicering i
 Rikets allmänna kartverk den 3/2 1951
 STOCKHOLMS STADS
 STADSPLANEKONTOR 1950