


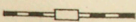




 Järnväg  
 Spårväg  
 Färjled

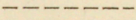
} I Stockholm inom tullarna

 Järnväg  
 Spårväg med hållplats  
 Buslinje med hållplats

 Stadsgräns

 Stadsdels- eller samhällsgräns  
 (Stadsdelsgränser äro ej markerade i Stockholm inom tullarna)

 Församlingsgräns

 Planerad gata eller väg

52 Siffran hänvisar till förteckning över byggnader m. m. i namnregistret

	a			b	
			86		
	c			d	

1	2	3	1	2	3	
4	5	6	4	5	6	
7	8	9	7	8	9	
1	2	3	86	1	2	3
4	5	6	4	5	6	
7	8	9	7	8 <sup>p</sup>	9	

Varje liten ruta anges med en huvudsiffra (86) en bokstav (a—d) och en siffra (1—9).

Exempel: Punkten p är belägen i rutan 86 d 9