




Plansch III

STOCKHOLMS UTBREDNING 1932
THE STOCKHOLM SPRAWL 1932

-  Bebyggda områden
Built-up areas
-  Järnvägar
Railways
-  Trafikleder
Main roads

Grundkartan godkänd för publicering i
Rikets allmänna kartverk den 3/2 1951.

STOCKHOLMS STADS
STADSPLANEKONTOR 1950